



Diagnostic territorial

cadre défini (la commande, le périmètre...)

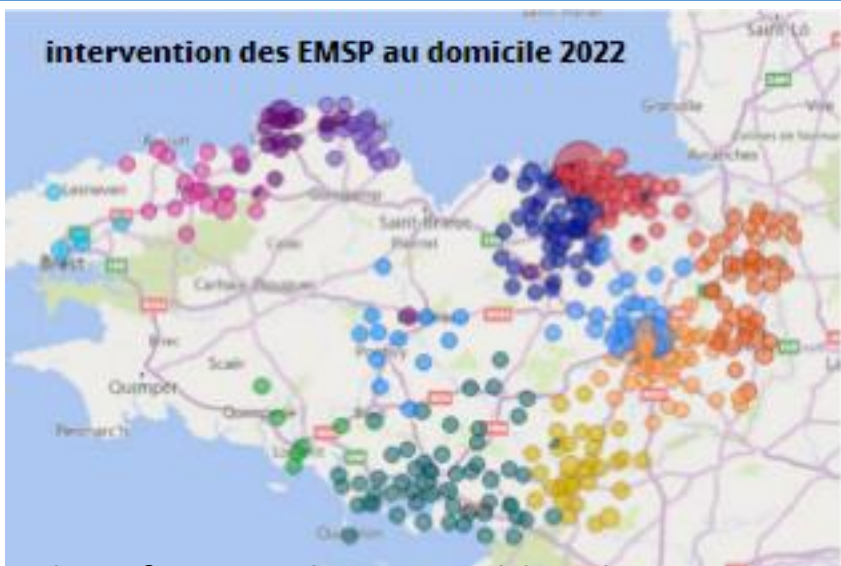
Recueil des données : quantitatives, qualitatives



SIRS Système d'information inter-régional en santé

Logiciel d'Enregistrement d'Activité dédié aux EMSP

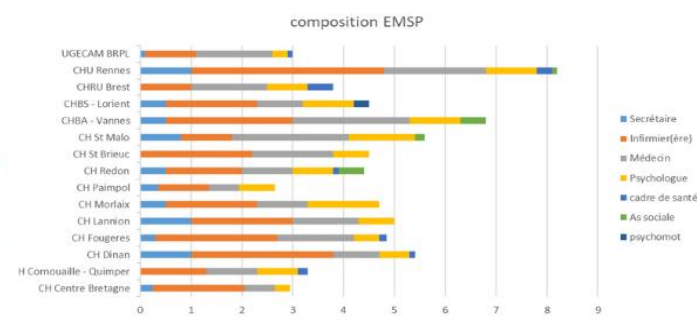
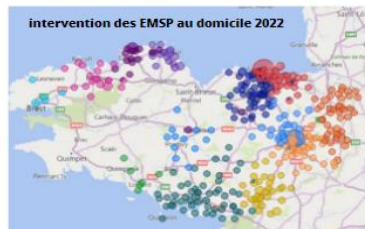
Analyse des données



Identification des zones blanches

Portrait du territoire

Focus EMSP



création d'une EMSP en 2022
6509 Patients suivis - 37442 interventions



Stratégie d'action

GT indicateurs activités EMSP

Création EMSP sur zone blanche en 2022

Création d'une filière Soins Palliatifs sur le territoire

Communication des résultats

Copil

Lors des visites en établissement

Site internet....